

Gemeinde

Harburg (Schwaben)



Blick über die Würnitz auf Harburg, zentral im Bild die Synagoge. Öl auf Leinwand, Franz Guillery um 1900.
Copyright Wikimedia Commons

Der erste schriftliche Nachweis über jüdisches Leben im Ort findet sich im Nürnberger Memorbuch, in dem jüdische Opfer aus Harburg in den Pestpogromen des Jahres 1349 verzeichnet sind. Für die darauf folgenden Jahrhunderten gibt es jedoch keine Quellen, die auf jüdisches Leben schließen lassen. Erst 1671 informiert ein Schutzbrief der reichsunmittelbaren Grafen von Oettingen-Oettingen über fünf jüdische Flüchtlingsfamilien aus dem Herzogtum Pfalz-Neuburg, die hier ansässig wurden. Weitere Flüchtlinge folgten, sodass 1707 insgesamt 25 Schutzjuden mit ihren Familien in Harburg lebten. Die Oettinger Grafen erhofften sich mit der Ansiedlung eine (wirtschaftliche) Neubelebung, nachdem der Dreißigjährige Krieg das Land verheert hatte.

17./18. Jahrhundert

Die Oettingen-Wallersteinische Herrschaft genehmigte der rasch anwachsenden jüdischen Gemeinde 1671 die Anlage eines Friedhofs am Hühnerberg. Diese Begräbnisstätte konnten auch die Juden aus Alerheim, [Ederheim](#) und [Mönchsdeggingen](#) mitbenutzen. Noch war die wirtschaftliche Situation der jüdischen Einwohner von Harburg mehr als dürftig, trotz seiner unmittelbaren Nachbarschaft zu einem großen Herrschaftssitz. In einer Beschreibung aller Untertanen in Harburg vom 17. September 1679 werden zwei der damals vier im Ort lebenden jüdischen Familienväter als "gantz arm" eingeschätzt, ein dritter sogar als "bluth arm". Der Oberamtmann Ludwig Albrecht von Zöschlin bemerkte am 6. September 1686 in einem Schreiben: "daß eine solche armuth bei ihnen obhanden, das hochfürstlicher gnädiger Herrschaft im Fall begehrens Sie nicht 50 fl. [Gulden] vorschießen könnten". Schon in den letzten Jahrzehnten des 17. Jahrhunderts wurde auch für regelmäßigen Unterricht gesorgt, denn bereits für 1680 ist in Harburg ein jüdischer Schullehrer bezeugt. Eine Mikwe befand sich in dem 1693 erbauten Privathaus von Simon Oppenheimer (Egelseestraße 4), einem Kaufmann, der den Grafen von Oettingen-Oettingen als Hoffaktor mit Luxusgütern belieferte und daher unter der ansonsten sehr armen Juden eine Ausnahme darstellte.

1731 fiel Harburg an die Herrschaft Oettingen-Wallerstein. Die Kultusgemeinde wurde aber noch bis 1743 durch den oettingen-oettingischen Landesrabbiner betreut und erst dann, allerdings entgegen ihrem ausdrücklichen Wunsch, in das Landesrabbinat [Wallerstein](#) eingegliedert. Als die ehemaligen oettingen-oettingischen Schutzjuden aus Harburg, [Oettingen](#), [Hainsfarth](#) und Mönchsdeggingen 1739/40 einen Schutzbrief von der neuen Herrschaft benötigten, barg der 1739 dafür vorliegende Entwurf die Gefahr, dass damit zukünftig große Nachteile und auch Ausweisungen der Juden aus der Grafschaft zu erwarten waren. Durch

Verhandlungsgeschick und mit der Fürsprache des kaiserlichen Hoffaktors Herz Löw Manasses in Wien konnte die Landjudenschaft dieses Unheil abwehren. Bis zur Mitte des 18. Jahrhunderts stieg die Anzahl der jüdischen Gemeindemitglieder bis auf 58 Familien weiter an. Grund dafür war unter anderem eine erneute Flüchtlingswelle aus dem Herzogtum Pfalz-Neuburg. Damals arbeiteten die ansässigen jüdischen Hausväter vor allem als Händler; z.B. besuchten Juden aus Harburg 1715 und nochmals 1756 die Leipziger Messe. Hoffaktor [Abraham Elias Model](#) (um 1680-1760) verbrachte seine letzten Lebensjahre in Harburg und wurde von den Oettinger Grafen zur Beteiligung an einer verlustreichen Fayencemanufaktur gezwungen. Das Hungerjahr 1770/71 spürten auch die Juden in Harburg empfindlich. Sie kamen mit ihrer Schutzgeldzahlung in Verzug. Das Oberamt schlug deshalb dem Landesherrn vor, wenigstens zwei Quartale des Geldes zu stunden, da die Schutzjuden kaum noch ihre Familien ernähren könnten. Drastisch formulierte das Oberamt die Lage 1772: Die Hälfte der Juden würde "auf dem Bettel" herumlaufen. Die Regierung stellte 1779 einen "Vermögensverfall" fest, der sich bis in das erste Drittel des 19. Jahrhunderts fortsetzen sollte.

19. Jahrhundert

[media:4919 embed]/media]Um 1800 hatte Harburg etwa 1400 Einwohner. Der Anteil der Juden lag damals mit rund 340 Personen bei etwa 30 Prozent. Nachdem Fürst Kraft Ernst von Oettingen-Wallerstein im Jahr 1802 gestorben war, ging die Herrschaft des reichsunmittelbaren Fürstentums auf dessen Witwe Wilhelmine Friederike über, die 1803 [Jakob Lippmann Hechinger](#) (1758-1828) zu ihrem Hoffaktor ernannte. Hechinger ließ sich in bester Lage ein repräsentatives Anwesen im klassizistischen Stil errichten (Marktplatz 1) und verstarb 1828. Er ruht auf dem [jüdischen Friedhof von Harburg](#).

Ab 1806 gehörte Harburg zum Königreich Bayern. Das mediatisierte Fürstenhaus Oettingen-Wallerstein versuchte zwar, seine Schutzherrschaft zu bewahren, um weiterhin von den Abgaben profitieren zu können, doch die einstige Landjudenschaft wehrte sich mit einer gemeinsamen Klage gegen diese Forderung und erreichte einen finanziellen Vergleich. Die jüdische Bevölkerung in Harburg verdiente sich den Lebensunterhalt zumeist als einfache Händler; 1815 waren für sie 33 Hausierpatente ausgegeben worden. Erst gegen Mitte des 19. Jahrhunderts griffen die staatlichen Maßnahmen des [Bayerischen Judenedikts von 1813](#), das unter anderem die jüdischen Staatsbürger zu "ehrlichen" Berufen hinführen sollte. Viele Harburger begannen Handwerks- und Produzentenberufe anzunehmen und stiegen dadurch zum Teil in die bürgerliche Mittelschicht des Ortes auf. Die wirtschaftliche Lage blieb dennoch schlecht. 1834 beklagte die Gemeinde, dass etwa ein Drittel ihrer Mitglieder ohne Verdienst sei. Das Patrimonialgericht bestätigte dies mit der Bemerkung, dass "der Wohlstand der Israeliten der nicht mehr ist, der er vor 20-25 Jahren war".

[media:2055 embed]/media]Die 1821 gegründete jüdische Elementarschule befand sich ab 1828 in der Egelseestraße 15. Dieses Haus hatte Hoffaktor Jakob Lippmann Hechinger seiner Gemeinde vererbt mit der Auflage, es als Schul- und Armenhaus zu verwenden. 1833 entschloss man sich zur Einführung einer Religionsschule, nachdem die Regierung des Rezatkreises gefordert hatte, das Hebräische aus dem Lehrplan der Elementarschule zu streichen. Zwischen 1840 und 1881 verfügte die Kultusgemeinde mit Elkan Selz über einen eigenen, reformorientierten Rabbiner, der in deutscher Sprache predigte. Dem kurzlebigen Rabbinat Harburg schloss sich auch die Kultusgemeinde in [Mönchsdeggingen](#) an. In diese Glanzzeit viel auch die Erhebung des Marktes zur Stadt im Jahr 1848, die weiteren Aufschwung mit sich brachte. Als Rabbiner Selz in den Ruhestand ging, gehörte die Harburger Gemeinde ab 1883 wieder dem Rabbinat [Wallerstein](#) an, und seit 1888 dem Rabbinat [Ichenhausen](#). Im letzten Drittel des Jahrhunderts verlor sie jedoch durch den Wegzug, vor allem der jüngeren Generationen, rund zwei Drittel ihrer Mitglieder. Im Jahr 1910 bestand nur noch aus 33 Personen. Aufgrund der geringen Schülerzahl und finanzieller Engpässe musste die Elementarschule 1888 schließen; nur der separate Religionsunterricht wurde weiterhin erteilt.

20. Jahrhundert und Gegenwart

Ende der 1920er Jahre wurde es zunehmend schwierig, den Minjan für die Gottesdienste aufzustellen. Zuweilen mussten auswärtige Gäste den Kreis schließen. Der jüdische Friedhof in Harburg wurde 1928 schwer

demoliert und 1935 erneut geschändet. Dabei stießen Unbekannte eine große Anzahl an Grabsteinen um und zertrümmerten diese. Bei der Machtübernahme der Nationalsozialisten 1933 lebten nur mehr 13 jüdische Personen in Harburg. Im Jahr 1936 wurde die Kultusgemeinde offiziell aufgelöst. Die sieben Harburger Jüdinnen und Juden schlossen sich der IKG [Nördlingen](#) an und übergaben ihre Torarollen und Ritualien an die dortige Synagoge. Das Gemeindearchiv, das Totengedenkbuch und einige Torawimpel hatten sie schon 1935 dem Verband der Israelitischen Kultusgemeinden in Bayern mit Sitz in [München](#) übereignet. Während des Novemberpogroms 1938 wurde das restliche Inventar der Synagoge geplündert oder demoliert. Das Gebäude selbst blieb durch das "beherzte Eingreifen der Nachbarn" verschont, auch die jüdischen Mitbürgern selbst scheinen nach aktuellem Kenntnisstand die Pogromnacht vergleichsweise glimpflich überstanden zu haben. Als die letzten bis Juni 1939 nach [Augsburg](#) abwanderten, konnte die NS-Stadtverwaltung Ende Juli 1939 Harburg als "judenfrei" bezeichnen.

Anlässlich der Ausstellung "Geschichte und Kultur der Juden in Bayern" 1988/1989 erstellte das Haus der Bayerischen Geschichte eine [media:2728]Exkursion[/media] zur Geschichte der Juden in Nordschwaben (Route I) von Monheim nach Harburg.

Der einstige jüdische Friedhof und das ehemalige Synagogengebäude sind erhalten. Die Initiative „Harburg Project“ führte ab 1992 ein Forschungsprojekt über die Geschichte der jüdischen Familien in Nordschwaben durch und inventarisierte in diesem Zusammenhang u.a. auch den jüdischen Friedhof in Harburg. Die ehemalige Gemeinde ist auch Teil der digitalen Bavarikon-Sammlung [Das jüdische Erbe Bayerisch-Schwabens. Kultur und Alltag des Landjudentums von 1560-1945](#), die 2025 mit einem Festakt in der [Augsburger Synagoge](#) online gegangen ist.

(Christine Riedl-Valder)



Die Synagoge in Harburg neben der Kirche aus der Zeit um 1800 inmitten des früheren jüdischen Wohnbezirks.
Copyright Steinheim-Institut Essen, Gidal-Archiv Nr. 1219

Harburg, Marktplatz 1, ehem. Anwesen von Jakob Lippmann Hechinger, erbaut anlässlich seiner Ernennung zum (letzten) Hoffaktoren des Hauses Oettingen-Wallerstein im Jahr 1803 (Aufnahme 2014).
Copyright Wikimedia Commons / Rikiwiki2

Harburg, Egelseestraße 15, von 1828 und 1888 die jüdische Schule (Aufnahme um 1990).
Copyright Israel Schwier, Würzburg



Harburg (Schwaben), Egelseestraße 4, Kellermikwe im ehem. Haus des Simon Oppenheimer, in unmittelbarer Nachbarschaft zur Synagoge (Aufnahme 2014).
Copyright Haus der Bayerischen Geschichte / Eva Maria Kraiss

Harburg (Schwaben), Egelseestraße 4, Kellermikwe im ehem. Haus des Simon Oppenheimer, in unmittelbarer Nachbarschaft zur Synagoge (Aufnahme 2014).
Copyright Haus der Bayerischen Geschichte / Eva Maria Kraiss

Harburg (Schwaben), Egelseestraße 4, Kellermikwe im ehem. Haus des Simon Oppenheimer, in unmittelbarer Nachbarschaft zur Synagoge (Aufnahme 2014).
Copyright Haus der Bayerischen Geschichte / Eva Maria Kraiss



Harburg (Schwaben), Egelseestraße 4, Kellermikwe im ehem. Haus des Simon Oppenheimer, in unmittelbarer Nachbarschaft zur Synagoge (Aufnahme 2014).
Copyright Haus der Bayerischen Geschichte / Eva Maria Kraiss

Harburg (Schwaben), Egelseestraße 4, Kellermikwe im ehem. Haus des Simon Oppenheimer, in unmittelbarer Nachbarschaft zur Synagoge (Aufnahme 2014).
Copyright Haus der Bayerischen Geschichte / Eva Maria Kraiss

Harburg (Schwaben), Egelseestraße 4, Kellermikwe im ehem. Haus des Simon Oppenheimer, in unmittelbarer Nachbarschaft zur Synagoge (Aufnahme 2014).
Copyright Haus der Bayerischen Geschichte / Eva Maria Kraiss



Harburg, Egelseestraße 4, Kellermikwe (Aufnahme 2021).
Copyright Hermann Waltz, Nördlingen

Bevölkerung

Jahr	1910
Gesamt	1472
Katholisch	314
Protestantisch	1117
Jüdisch	33
Sonstige	8

Literatur

Rolf Hofmann (Hg.): Begegnung mit bemerkenswerten Menschen. Lebensbilder jüdischer Persönlichkeiten von einst. Begleitheft zur Ausstellung im Rahmen der Rieser Kulturtage 2010. Deiningen 2010, S. 32f.

Angela Hager / Hans-Christof Haas: Harburg. In: Wolfgang Kraus, Berndt Hamm, Meier Schwarz (Hg.): Mehr als Steine... Synagogen-Gedenkband Bayern, Bd. 1: Oberfranken, Oberpfalz, Niederbayern, Oberbayern, Schwaben. Erarbeitet von Barbara Eberhardt und Angela Hager unter Mitarbeit von Cornelia Berger-Dittscheid, Hans-Christof Haas und Frank Purrmann. Lindenberg im Allgäu 2007, S. 461-467.

Johannes Mordstein: "daß wür ebenfahlfß Eur Hochgräffliche Excellenz gehorsame unterthanen seint". Partizipation von Juden an der Legislationspraxis des frühmodernen Staates am Beispiel der Grafschaft Oettingen 1637- 1806, in: Rolf Kießling, Peter Rauscher, Stefan Rohrbacher, Barbara Staudinger (Hg.): Räume und Wege. Jüdische Geschichte im Alten Reich 1300-1800. Berlin 2007 (= Colloquia Augustana 25), S. 79-105.

Max Direktor: Benjamin Berliner (1784–1838), Lehrer in Harburg. In: Manfred Tremel / Wolf Weigand (Hg.): Geschichte und Kultur der Juden in Bayern: Lebensläufe. München 1988 (= Veröffentlichungen zur bayerischen Geschichte und Kultur 18), S. 91-94.

Reinhard Jakob: Die jüdische Gemeinde von Harburg (1671-1871). Nördlingen 1988.

K. statistisches Landesamt: Gemeindeverzeichnis für das Königreich Bayern. Nach der Volkszählung vom 1. Dezember 1910 und dem Gebietsstand von 1911. München 1911 (= Hefte zur Statistik des Königreichs Bayern 84), S. 250.

Links / Verweise

<https://www.bavarikon.de/object/bav:BSB-CMS-000000000010151?lang=de>

<https://www.stadt-harburg-schwaben.de/judentum/>

<https://www.alemannia->

[judaica.de/harburg_synagoge.htm#Zur%20Geschichte%20der%20j%C3%BCdischen%20Gemeinde](https://www.alemannia-judaica.de/harburg_synagoge.htm#Zur%20Geschichte%20der%20j%C3%BCdischen%20Gemeinde)

<https://www.xn--jdische-gemeinden-22b.de/index.php/gemeinden/h-j/840-harburg-woernitz-schwaben-bayern>

<https://archiv.jkmas.de/index.html>

<https://geoportal.bayern.de/denkmalatlas/searchResult.html?koid=114412&objtyp=bau&top=1>

<https://geoportal.bayern.de/denkmalatlas/searchResult.html?koid=114407&objtyp=bau&top=1>



Synagoge

Harburg (Schwaben)



Harburg, Egelseestraße 8, ehem. Synagoge, in Haus Nr. 4 die Mikwe (Aufnahme 2014).
Copyright Haus der Bayerischen Geschichte / Foto: Eva Maria Zaiss

Die jüdische Gemeinde versammelte sich zu Beginn im Privathaus des Gemeindevorstehers Moyses Weil (heute Marktplatz 5). 1695 genehmigte ihr Schutzherr Albrecht Ernst II. Fürst zu Oettingen-Oettingen (1669-1731) den Bau einer Synagoge unter der Auflage, dass sie in ihrer Architektur keine Konkurrenz zur Kirche darstellen dürfe. Wohl finanzielle Gründe führten dazu, dass die Israeliten jedoch bis 1720 auf ein eigenes Gotteshaus verzichteten und weiterhin den privaten Betsaal besuchten.

Geschichte

Erst nach einer weiteren Aufforderung ihres Schutzherrn handelte die Kultusgemeinde entsprechend. Sie erwarb ein Grundstück im jüdischen Viertel (Egelseestraße 8) und errichtete hier ihren Sakralbau mit einer Wohnung für den Chasan. Das Gebäude bestand zum Teil aus Holz. Da der Bauplatz direkt neben der Wörnitz lag, wurde es bei Hochwasser oft beschädigt und bereits nach wenigen Jahrzehnten baufällig. 1754 hat man das Haus deshalb als Steinbau neu ausgeführt. Dieser zweigeschossige Massivbau mit Spitzbogenfenstern und Toraschrein-Erker bot einen imposanten Anblick und prägte ab diesem Zeitpunkt das Ortsbild. Im Erdgeschoss waren eine Wohnung für den Chasan und ein Raum für die Gemeindeverwaltung untergebracht. Ab 1840 befand sich im Keller eine Mikwe. Der Betsaal lag hochwassergeschützt im Obergeschoss, überwölbt von einer Flachtonne. Er bot 87 Sitzplätze in der Männersynagoge und 75 Plätze auf der Frauenempore. Der Bau war so solide, dass größere Baumaßnahmen bis in das 20. Jahrhundert hinein ausblieben. Obwohl die Kultusgemeinde im 19. Jahrhundert mehrheitlich dem Reformjudentum anhing (zum Beispiel forderten 1848 einige Gemeindeglieder ein Ende des überkommenen "Schulklopfens"), blieb die Ausstattung orthodox: 1927 legte Kunsthistoriker Theodor Harburger einen Grund- und Aufriss der Synagoge an, in denen die Frauenempore im OG noch mit einem mannshohen Gitter bewehrt ist, die Bima relativ mittig im Raum steht und fest stehende Bankreihen zumindest nicht vermerkt sind.

NS-Zeit und Gegenwart

1936 war die jüdische Gemeinde Harburg auf nur mehr wenige Personen geschrumpft und löste sich daher offiziell auf. Die letzten Mitglieder schlossen sich der Kultusgemeinde [Nördlingen](#) an. Sie überführten ihre Ritualien und Torarollen in die dortige Synagoge. Das jüdische Gotteshaus in Harburg fiel der Kultusgemeinde Nördlingen zu und wurde nicht mehr benutzt. Im Novemberpogrom (9./10.11.1938) plünderten Einheimische

den Rest des Inventars. Am 10. November 1938 beschlagnahmte die Stadt Harburg, die zuvor jedes Kaufangebot ausgeschlagen hatte, das Gebäude mit der Begründung, dass es nun für das Gemeinwohl (Luftschutz, Polizei, Feuerwehr etc.) dringend benötigt würde. Während der Kriegsjahre diente der ehemalige Sakralbau als Standort und Lager des Roten Kreuzes und ging 1941 in den Besitz des Wohlfahrtsverbandes über.

Nach dem Zweiten Weltkrieg fiel die ehemalige Synagoge der JRSO zu, die sie 1954 an eine Privatperson verkaufte. Mitte der 1960er Jahre wurde das Anwesen zu einem Büro- und Wohngebäude umgebaut, wobei viel der historischen Substanz verloren ging. Zwischen 1989 und 1992 führte der damalige Eigentümer Rolf Hofmann das Haus unter der Bezeichnung "Kulturzentrum Alte Synagoge Harburg" als Bürgerhaus und Begegnungsstätte. Seitdem wird es wieder privat genutzt.

(Christine Riedl-Valder)



Harburg, Egelseestraße 8, ehem. Synagoge, in Haus Nr. 4 die Mikwe (Aufnahme 2014).
Copyright Haus der Bayerischen Geschichte / Foto: Eva Maria Zaiss

Harburg, Egelseestraße 8, ehem. Synagoge, in Haus Nr. 4 die Mikwe (Aufnahme 2014).
Copyright Haus der Bayerischen Geschichte / Foto: Eva Maria Zaiss

Harburg, Egelseestraße 8, ehem. Synagoge, in Haus Nr. 4 die Mikwe (Aufnahme 2014).
Copyright Haus der Bayerischen Geschichte / Foto: Eva Maria Zaiss



Die Synagoge in Harburg neben der Kirche aus der Zeit um 1800 inmitten des früheren jüdischen Wohnbezirks.
Copyright Steinheim-Institut Essen, Gidal-Archiv Nr. 1219

Harburg, Blick auf die Burg und den Ort vom Ostufer der Wörnitz aus gesehen. Rechts, neben der Pfarrkirche, erhebt sich perspektiv nicht ganz korrekt die Synagoge.
Stahlstich, Joseph Maximilian Kolb nach einer Zeichnung von Eduard Gerhardt, um 1870.
Copyright Public Domain

Die Ostseite der Synagoge Harburg mit der Auskrugung der Toranische (Aufnahme um 1990).
Copyright Israel Schwier, Würzburg



Westfassade des Synagogengebäudes in Harburg
(Aufnahme um 1990).
Copyright Israel Schwier, Würzburg

Innenansicht der Synagoge Harburg.
Copyright Bayerisches Landesamt für Denkmalpflege,
München / Karl Gröber

Innenansicht der Synagoge Harburg.
Copyright Bayerisches Landesamt für Denkmalpflege,
München / Karl Gröber



Almosenhand in der Synagoge Harburg.
Copyright Bayerisches Landesamt für Denkmalpflege,
München / Karl Gröber

Adresse

Egelseestraße 8, 86655 Harburg (Schwaben)

Literatur

Angela Hager / Hans-Christof Haas: Harburg. In: Wolfgang Kraus, Berndt Hamm, Meier Schwarz (Hg.): Mehr als Steine... Synagogen-Gedenkband Bayern, Bd. 1: Oberfranken, Oberpfalz, Niederbayern, Oberbayern, Schwaben. Erarbeitet von Barbara Eberhardt und Angela Hager unter Mitarbeit von Cornelia Berger-Dittscheid, Hans-Christof Haas und Frank Purrmann. Lindenberg im Allgäu 2007, S. 461-467.

Benigna Schönhagen (Hg.): "Ma tovu ... Wie schön sind deine Zelte, Jakob ..." Synagogen in Schwaben. München 2014, S. 17-19, 51-57.

Theodor Harburger: Die Inventarisierung jüdischer Kunst- und Kulturdenkmäler in Bayern, hg. von den Central Archives for the History of the Jewish People, Jerusalem, und dem Jüdischen Museum Franken – Fürth & Schnaittach, Bd. 2. Fürth 1998, S. 248-260.

Links / Verweise

https://www.stadt-harburg-schwaben.de/poi/fruehere_synagoge_egelseestras-32127/

[https://www.alemannia-](https://www.alemannia-judaica.de/harburg_synagoge.htm#Zur%20Geschichte%20des%20Betsaales%20/%20der%20Synagoge)

[judaica.de/harburg_synagoge.htm#Zur%20Geschichte%20des%20Betsaales%20/%20der%20Synagoge](https://www.alemannia-judaica.de/harburg_synagoge.htm#Zur%20Geschichte%20des%20Betsaales%20/%20der%20Synagoge)

<https://archiv.jkmas.de/index.html>

<http://mdz-nbn-resolving.de/urn:nbn:de:bvb:12-bsb10387679-8>

<https://geoportal.bayern.de/denkmalatlas/searchResult.html?koid=114410&objtyp=bau&top=1>

Friedhof

Harburg (Schwaben)



Harburg, jüdischer Friedhof mit Taharahaus oberhalb des Ortes (Aufnahme 2014).
Copyright Haus der Bayerischen Geschichte / Foto: Eva Maria Kraiss

Der jüdische Friedhof von Harburg liegt etwa zwei Kilometer westlich der Stadt in der Nähe des "Bocksberges" oberhalb der Burg. Er hat eine Größe von 4390 qm und wurde 1675 angelegt. Die letzte Bestattung fand 1938 statt. Es sind noch 266 Mazzewot (Grabsteine) erhalten.

Geschichte

Lage: Ca. 2 km westlich der Stadt in der Nähe des "Bocksberges" westlich des Schlosses Harburg auf einer Anhöhe (Am Hühnerberg, 86655 Harburg).

Größe: 4390 qm; massive Steinmauer rund um den Friedhof.

Alter: 1675. Im Schutzbrief vom 19. März 1671 versprach der Oettinger Landesherr den Juden den Verkauf eines halben Morgen Ackerlands „unten am großen Höhnerberg gelegen“ zur Anlage eines Begräbnisplatzes für 75 Gulden, die in zwei Raten zu entrichten waren. Die jüdische Gemeindeordnung von 1672 regelte, dass jeder neu aufgenommene Schutzverwandte von seinem Heiratsgut eine auf die Höhe der Mitgift bezogene Gebühr zur Erhaltung des Friedhofs abgeben müsse. Für jede Beerdigung war zudem eine Gebühr an das Oberamt zu bezahlen. 1745 errichtete man eine Mauer, 1833 erweiterte man das Gelände um einen halben Morgen Land.

Einzugsbereich: Harburg, [Mönchsdeggingen](#), [Ederheim](#).

Beerdigungen: 266 teilweise sehr alte Grabsteine sind erhalten. Theodor Harburger fotografierte am 6. August 1930 noch einige Holzgrabmäler. Wahrscheinlich gab es ursprünglich sehr viel mehr Gräber und Grabsteine; einige wurden im Treppenaufgang des Schlosses verbaut, später jedoch wieder auf den Friedhof zurückgebracht. Die letzte Bestattung fand 1938 statt (Julius Nebel).

Besonderheiten: Tahara-Haus im Südwesten des Friedhofs mit einem Ausgang zum Friedhof und einem weiteren nach außen.

Schändungen: 1744 und 1800 verwendeten durchziehende Soldaten hölzerne Grabmale sowie 1744 den

Friedhofszaun zum Feuermachen. Weitere Schändungen folgten im April 1937, als 33 Grabsteine umgeworfen wurden, sowie im Jahr 1957.

Dokumentationen:

Eine [Fotodokumentation](#) der Grabsteine von 1992 entstand im Auftrag von Rolf Hofmann (Stuttgart) für die Dokumentation von [harburgproject](#) "Jüdischer Friedhof Harburg - Schwaben". 1996 veröffentlichten Meir (Mario) Jacoby und Ruth Litai-Jacoby eine Kurzdokumentation des Friedhofs (siehe Literaturangaben), in der sie 50 ausgewählte Steine mit einer Transkription der hebräischen Inschriften vorstellten. Eine [Liste](#) (April 2020) der auf dem Friedhof Bestatteten erstellte Rolf Hofmann ebenso wie einen [Plan](#) der Verteilung der Grabsteine



Harburg, jüdischer Friedhof mit Taharahaushaus oberhalb des Ortes (Aufnahme 2014).
Copyright Haus der Bayerischen Geschichte / Foto: Eva Maria Kraiss

Harburg, jüdischer Friedhof mit Taharahaushaus oberhalb des Ortes (Aufnahme 2014).
Copyright Haus der Bayerischen Geschichte / Foto: Eva Maria Kraiss


Harburg, jüdischer Friedhof mit Taharahaushaus oberhalb des Ortes (Aufnahme 2014).
Copyright Haus der Bayerischen Geschichte / Foto: Eva Maria Kraiss



Harburg, jüdischer Friedhof mit Taharahaushaus oberhalb des Ortes (Aufnahme 2014).
Copyright Haus der Bayerischen Geschichte / Foto: Eva Maria Kraiss

Harburg, jüdischer Friedhof mit Taharahaushaus oberhalb des Ortes (Aufnahme 2014).
Copyright Haus der Bayerischen Geschichte / Foto: Eva Maria Kraiss


Harburg, jüdischer Friedhof mit Taharahaushaus oberhalb des Ortes (Aufnahme 2014).
Copyright Haus der Bayerischen Geschichte / Foto: Eva Maria Kraiss



Harburg, jüdischer Friedhof mit Taharahaus oberhalb des Ortes (Aufnahme 2014).
Copyright Haus der Bayerischen Geschichte / Foto: Eva Maria Kraiss

Harburg, jüdischer Friedhof mit Taharahaus oberhalb des Ortes (Aufnahme 2014).
Copyright Haus der Bayerischen Geschichte / Foto: Eva Maria Kraiss

Harburg, jüdischer Friedhof mit Taharahaus oberhalb des Ortes (Aufnahme 2014).
Copyright Haus der Bayerischen Geschichte / Foto: Eva Maria Kraiss



Harburg, jüdischer Friedhof mit Taharahaus oberhalb des Ortes (Aufnahme 2014).
Copyright Haus der Bayerischen Geschichte / Foto: Eva Maria Kraiss

Harburg, jüdischer Friedhof mit Taharahaus oberhalb des Ortes (Aufnahme 2014).
Copyright Haus der Bayerischen Geschichte / Foto: Eva Maria Kraiss

Harburg, jüdischer Friedhof mit Taharahaus oberhalb des Ortes (Aufnahme 2014).
Copyright Haus der Bayerischen Geschichte / Foto: Eva Maria Kraiss



Harburg, jüdischer Friedhof mit Taharahaus oberhalb des Ortes (Aufnahme 2014).
Copyright Haus der Bayerischen Geschichte / Foto: Eva Maria Kraiss

Harburg, jüdischer Friedhof mit Taharahaus oberhalb des Ortes (Aufnahme 2014).
Copyright Haus der Bayerischen Geschichte / Foto: Eva Maria Kraiss


Harburg, jüdischer Friedhof mit Taharahaus oberhalb des Ortes (Aufnahme 2014).
Copyright Haus der Bayerischen Geschichte / Foto: Eva Maria Kraiss



Harburg, jüdischer Friedhof mit Taharahaushaus oberhalb des Ortes (Aufnahme 2014).
Copyright Haus der Bayerischen Geschichte / Foto: Eva Maria Kraiss

Harburg, jüdischer Friedhof mit Taharahaushaus oberhalb des Ortes (Aufnahme 2014).
Copyright Haus der Bayerischen Geschichte / Foto: Eva Maria Kraiss

Harburg, jüdischer Friedhof mit Taharahaushaus oberhalb des Ortes (Aufnahme 2014).
Copyright Haus der Bayerischen Geschichte / Foto: Eva Maria Kraiss



Harburg, jüdischer Friedhof mit Taharahaushaus oberhalb des Ortes (Aufnahme 2014).
Copyright Haus der Bayerischen Geschichte / Foto: Eva Maria Kraiss

Harburg, jüdischer Friedhof mit Taharahaushaus oberhalb des Ortes (Aufnahme 2014).
Copyright Haus der Bayerischen Geschichte / Foto: Eva Maria Kraiss

Harburg, jüdischer Friedhof mit Taharahaushaus oberhalb des Ortes (Aufnahme 2014).
Copyright Haus der Bayerischen Geschichte / Foto: Eva Maria Kraiss



Harburg, jüdischer Friedhof mit Taharahaushaus oberhalb des Ortes (Aufnahme 2014).
Copyright Haus der Bayerischen Geschichte / Foto: Eva Maria Kraiss

Harburg, jüdischer Friedhof mit Taharahaushaus oberhalb des Ortes (Aufnahme 2014).
Copyright Haus der Bayerischen Geschichte / Foto: Eva Maria Kraiss

Harburg, jüdischer Friedhof mit Taharahaushaus oberhalb des Ortes (Aufnahme 2014).
Copyright Haus der Bayerischen Geschichte / Foto: Eva Maria Kraiss



Harburg, jüdischer Friedhof mit Taharahauss oberhalb des Ortes (Aufnahme 2014).
Copyright Haus der Bayerischen Geschichte / Foto: Eva Maria Kraiss

Harburg, jüdischer Friedhof mit Taharahauss oberhalb des Ortes (Aufnahme 2014).
Copyright Haus der Bayerischen Geschichte / Foto: Eva Maria Kraiss

Harburg, jüdischer Friedhof mit Taharahauss oberhalb des Ortes (Aufnahme 2014).
Copyright Haus der Bayerischen Geschichte / Foto: Eva Maria Kraiss



Harburg, jüdischer Friedhof mit Taharahauss oberhalb des Ortes (Aufnahme 2014).
Copyright Haus der Bayerischen Geschichte / Foto: Eva Maria Kraiss

Harburg, jüdischer Friedhof mit Taharahauss oberhalb des Ortes (Aufnahme 2014).
Copyright Haus der Bayerischen Geschichte / Foto: Eva Maria Kraiss

Harburg, jüdischer Friedhof mit Taharahauss oberhalb des Ortes (Aufnahme 2014).
Copyright Haus der Bayerischen Geschichte / Foto: Eva Maria Kraiss



Harburg, jüdischer Friedhof mit Taharahauss oberhalb des Ortes (Aufnahme 2014).
Copyright Haus der Bayerischen Geschichte / Foto: Eva Maria Kraiss

Harburg, jüdischer Friedhof mit Taharahauss oberhalb des Ortes (Aufnahme 2014).
Copyright Haus der Bayerischen Geschichte / Foto: Eva Maria Kraiss

Harburg, jüdischer Friedhof mit Taharahauss oberhalb des Ortes (Aufnahme 2014).
Copyright Haus der Bayerischen Geschichte / Foto: Eva Maria Kraiss



Harburg, jüdischer Friedhof mit Taharahaus oberhalb
des Ortes (Aufnahme 2014).
Copyright Haus der Bayerischen Geschichte / Foto: Eva
Maria Kraiss

Blick in den jüdischen Friedhof Harburg.
Copyright Arbeitskreis Nördlinger Ries / Zentrum für
allgemeine wissenschaftliche Weiterbildung der
Universität Ulm

Jüdischer Friedhof Harburg.
Copyright Israel Schwierz, Würzburg



Jüdischer Friedhof Harburg.
Copyright Israel Schwierz, Würzburg



Jüdischer Friedhof Harburg.
Copyright Israel Schwierz, Würzburg

Jüdischer Friedhof Harburg.
Copyright Israel Schwierz, Würzburg



Jüdischer Friedhof Harburg.
Copyright Israel Schwierz, Würzburg

Jüdischer Friedhof Harburg.
Copyright Israel Schwierz, Würzburg

Jüdischer Friedhof Harburg.
Copyright Israel Schwierz, Würzburg



Jüdischer Friedhof Harburg.
Copyright Israel Schwier, Würzburg



Jüdischer Friedhof Harburg.
Copyright Israel Schwier, Würzburg

Jüdischer Friedhof Harburg.
Copyright Israel Schwier, Würzburg



Jüdischer Friedhof Harburg.
Copyright Israel Schwier, Würzburg



Jüdischer Friedhof Harburg.
Copyright Israel Schwier, Würzburg

Jüdischer Friedhof Harburg.
Copyright Israel Schwier, Würzburg



Jüdischer Friedhof Harburg.
Copyright Israel Schwier, Würzburg

Jüdischer Friedhof Harburg.
Copyright Israel Schwier, Würzburg

Jüdischer Friedhof Harburg.
Copyright Israel Schwier, Würzburg



Jüdischer Friedhof Harburg.
Copyright Israel Schwier, Würzburg

Jüdischer Friedhof Harburg.
Copyright Israel Schwier, Würzburg

Jüdischer Friedhof Harburg.
Copyright Israel Schwier, Würzburg



Jüdischer Friedhof Harburg.
Copyright Israel Schwier, Würzburg

Jüdischer Friedhof Harburg.
Copyright Israel Schwier, Würzburg

Jüdischer Friedhof Harburg.
Copyright Israel Schwier, Würzburg



Jüdischer Friedhof Harburg.
Copyright Israel Schwier, Würzburg

Jüdischer Friedhof Harburg.
Copyright Israel Schwier, Würzburg

Jüdischer Friedhof Harburg.
Copyright Israel Schwier, Würzburg



Jüdischer Friedhof Harburg.
Copyright Israel Schwier, Würzburg



Jüdischer Friedhof Harburg.
Copyright Israel Schwier, Würzburg

Jüdischer Friedhof Harburg.
Copyright Israel Schwier, Würzburg



Jüdischer Friedhof Harburg.
Copyright Israel Schwier, Würzburg

Jüdischer Friedhof Harburg.
Copyright Israel Schwier, Würzburg

Jüdischer Friedhof Harburg.
Copyright Israel Schwier, Würzburg



Jüdischer Friedhof Harburg.
Copyright Israel Schwier, Würzburg

Jüdischer Friedhof Harburg.
Copyright Israel Schwier, Würzburg

Jüdischer Friedhof Harburg.
Copyright Israel Schwier, Würzburg



Jüdischer Friedhof Harburg.
Copyright Israel Schwier, Würzburg

Adresse

Am Hühnerberg, 86655 Harburg (Schwaben)

Wegbeschreibung

Von der Stadtmitte kommend in Richtung Burg (Straßenschilder: Richtung Schaffhausen/Nördlingen). Burgstraße links an Burg vorbei, aus dem Ort hinaus, nach Ortsende 2. Feldweg rechts ab, folgen bis zur 1. Abzweigung, dann rechts.

Literatur

Theodor Harburger: Die Inventarisierung jüdischer Kunst- und Kulturdenkmäler in Bayern, hg. von den Central Archives for the History of the Jewish People, Jerusalem, und dem Jüdischen Museum Franken – Fürth & Schnaittach, Bd. 2. Fürth 1998, S. 258-260.

Meir (Mario) Jacoby / Ruth Litai-Jacoby: Jüdischer Friedhof Harburg-Schwaben (Kurzdokumentation). Stuttgart 1996.

Michael Trüger: Jüdische Friedhöfe in Bayern, Bd. 11: [Ullstadt-Sugenheim, Harburg, Neustädtles, Bad Königshofen]. In: Der Landesverband der Israelit. Kultusgemeinden in Bayern 10, Nr. 68 (Dezember 1995), S. 15-17.

Israel Schwier: Steinerner Zeugnisse jüdischen Lebens in Bayern. Eine Dokumentation. 2. Aufl. München 1992 (= Bayerische Landeszentrale für politische Bildung A85), S. 259f.

Links / Verweise

<http://www.alemannia-judaica.de/harburgproject.htm>

<http://ikg-bayern.de/harburg/>

<https://www.uni-heidelberg.de/institute/sonst/aj/FRIEDHOF/Bayern/f-bayern.htm#Harburg>

<https://juedisches-schwaben-netzwerk.de/de/netzwerkorte/harburg>

<https://jhva.wordpress.com/?s=Harburg>

<https://geoportal.bayern.de/denkmalatlas/searchResult.html?koid=121800&objtyp=bau&top=1>



Person

Leopold Heinrich (Henry) Goldmann



Person

Jakob Lippmann Hechinger



Person

Abraham Elias Model



Kriegerdenkmal
Harburg (Schwaben)



Harburg, hebräisches Kriegerdenkmal auf dem jüdischen Friedhof (Aufnahme 2014).
Copyright Haus der Bayerischen Geschichte / Foto: Eva Maria Kraiss

In Harburg gibt es auf dem jüdischen Friedhof außerhalb der Stadt in der Nähe des „Bocksberges“ einen nur mit hebräischer Schrift versehenen Grabstein. Bei dem hier Bestatteten handelt es sich mit Sicherheit um einen Veteranen des Krieges 1813/14, wie man unschwer aus der Grabinschrift erkennen kann. Diese lautet (ins Deutsche übersetzt):

Hier liegt begraben der Bursche, der ehrbare MENDEL , Sohn des ehrbaren ISAAK MENDEL aus HARBURG

Sehr bitter waren die Tage seiner Jugend

Seine Seele legte er in seine Hand denn ein Mann des Krieges war er in seiner Jugendzeit

Fleißig und gerade in seiner Arbeit alle Tage seines Lebens

Zu den Gebetsgängern gehörte er am Ende seiner Tage.

Verstarb am Tag des Mittwoch, 27. des Elul 610 (der kleinen Zählung)

Seine Seele möge eingebunden sein im Bündel des (ewigen) Lebens.

Das deutsche Sterbedatum ist der 04.9.1850. Da in dieser Zeit einzig der Befreiungskrieg stattfand, ist **Mendel** ganz offensichtlich in dessen Verlauf Soldat gewesen.



Harburg, Grabstein für Mendel ben Isaak (Aufnahme
Israel Schwierz, 1996).
Copyright BayHStA, BS N 80 80/35-14

Adresse

Jüdischer Friedhof Harburg, 86655 Harburg (Schwaben)

Wegbeschreibung

Von der Stadtmitte kommend in Richtung Burg (Straßenschilder: Richtung Schaffhausen/Nördlingen).
Burgstraße links an Burg vorbei, aus dem Ort hinaus, nach Ortsende 2. Feldweg rechts ab, folgen bis zur 1.
Abzweigung, dann rechts.