

Gemeinde
Kleinsteinach



Kleinsteinach, Fotografie der Familie Neumann im Jahr 1928.
Copyright Jüdische Lebenswege - Museum Kleinsteinach (Nachlass Cordula Kappner)

Das geschichtsträchtige Dorf Kleinsteinach stand bis 1803 unter der Herrschaft einer Ganerbschaft, zu der neben dem Hochstift Würzburg verschiedene Grundherren aus dem Reichsritterstand, aber auch das Herzogtum Sachsen-Gotha bzw. das Fürstentum Sachsen-Hildburghausen gehörte. Durch die zersplitterte Grundherrschaft bildeten sich nach der Reformation eine konfessionell geteilte Bevölkerung. Die frühesten Spuren jüdischen Lebens in Kleinsteinach sollen der lokalen Überlieferung zufolge bereits in die erste Hälfte des 15. Jahrhundert hineingereicht haben. Theodor Harburger erhielt bei seinem Besuch im Jahr 1929 Informationen über Pfarrakten in Mechenried, denen zufolge drei Kleinsteinacher Juden schon 1453 über einen eigenen Begräbnisort angelegt hatten. 1817 wiederum gab ein Gemeindevertreter den bayerischen Beamten bei deren Durchsetzung des Judenedikts zu Protokoll, dass die Juden in Kleinsteinach bereits seit dem Jahr 1436 eine Synagoge besäßen. Auch die jahrhundertlang archivalisch belegte Bezeichnung „Judenhof“ für einen der vier Bauernhöfe, aus denen sich das Straßendorf entwickelte, kann als Beleg für eine sehr lange jüdische Präsenz gelten. Abgesehen von diesen einzelnen, wissenschaftlich nicht abschließend zu klärenden Hinweisen gibt es keine weiteren Indizien für eine mittelalterliche Kehillah.

17. Jahrhundert

Erst im späten 16. Jahrhundert sind mit Nathan von Rimbach (1587 und 1596) und Michael (1596) zwei Schutzjuden urkundlich belegt. Aus dieser Zeit stammen auch die ältesten Grabsteine auf dem Verbandsfriedhof, die Theodor Harburger entziffern konnte. Die jüdischen Familien bildeten eine Gemeinde und besaßen – zumindest der örtlichen Überlieferung entsprechend – bereits im ersten Drittel des 17. Jahrhunderts eine eigene Synagoge auf Würzburger Grund (heute Kindergartenstraße 4). Mit dem Totengräber Jacob und dem Lehrer Lipman sind 1623 erstmals Funktionsträger der jüdischen Gemeinschaft namentlich überliefert. Im gesamten 17. Jahrhundert führen die Ämterberichte des Hochstifts Würzburg regelmäßig jüdische Bewohner in Kleinsteinach auf. Sie lebten vom Handel mit Rindern und anderem Vieh, mit Tuch verschiedener Qualität, Alteisen und Kramwaren. Als Schutzherrn werden neben den Fürstbischöfen die Truchseß von Wetzhausen bzw. zu Sternberg, die Zobel von Giebelstadt zu Friesenhausen, die Marschälle von Ostheim, aber auch das sächsische Amt Königsberg genannt. Das Rittergeschlecht Stein von Altenstein siedelte, ihrer Hauspolitik folgend, Ende des Jahrhunderts ebenfalls eigene Schutzjuden im Dorf an. Seit Ostern des Jahres 1655 erscheint Kleinsteinach als Rabbinatssitz, mit dem ersten namentlich genannten Rabbiner des Bezirks Grabfeld: Alexander ben Simeon (Simson Salomon). Gemäß dem Memorbuch amtierte Alexander für den Ort und „in

anderen Gemeinden“ als „Oberrabbiner“ und unterhielt eine Jeschiwa (jüd. Theologische Hochschule). Er unterrichtete wohl in der Synagoge, die dadurch in den Ruf eines ernsthaften Studienortes kam, der von würzburgischen Bezirks-Barnossen (Vorständen) und jüdischen Familien aus Haßfurt mit großzügigen Spenden unterstützt wurde. 1661 wählten die Juden im Hochstift [Bamberg](#) den aus Polen stammenden Samuel ben David Moses Ha-Levi (ca. 1625–1681) zum Landesrabbiner mit Sitz in der kleinen Gemeinde [Zeckendorf](#) unweit von [Scheßlitz](#). Aufgrund von Konflikten mit den Gemeinden vor Ort musste er sein Amt bereits nach vier Jahren aufgeben. Erst einige Jahre später konnte er das Amt des Rabbiners in Kleinsteinach übernehmen, wo er auch eine Jeschiwa (jüdische Religionshochschule) gründete. Er liegt auf dem Verbandsfriedhof [Kleinsteinach](#) begraben, sein prächtiger Grabstein ist erhalten. 1699 bestand die jüdische Gemeinschaft aus 43 Personen, die neben dem Lehrer und Vorsänger auch einen Gemeindediener und einen Friedhofsverwalter unterhalten konnten.

18. Jahrhundert

Im frühen 18. Jahrhundert forcierten die Herren von Altenstein und Wetzhausen auf ihren Anteilen des Dorfes die Ansiedelung weiterer Schutzjuden. Damit verschärfen sie den Konflikt mit dem Hochstift Würzburg, das vom fürstbischöflichen Kellerer in Haßfurt auf dem Laufenden gehalten wurde. Dieser berichtete abfällig, wie sehr „die Adelige Häuser lehen daselbsten Zum Vertrus der im Dorff wohnenten Christen mit liederlichen Juden angefüllt sind“. Insbesondere auf dem Grund der Ritter Stein von Altenstein wurden zwölf neue jüdische Häuser errichtet, wodurch "das dorff also überheüfft worden, da der judten mehr, als Christen Vorhanden". Das zweifellos rasante Wachstum der jüdischen Gemeinde in Kleinsteinach äußerte sich auch im Bau einer neuen Synagoge, die 1735 auf dem Standort der Vorgängerin errichtet wurde. Aus dem 18. Jahrhundert stammt auch ein großes Taharahaus im Südosten des Friedhofs. Der originale Waschtisch im Haus ist bis heute erhalten, aber leider ging ein 1772 angelegtes Grabverzeichnis in der NS-Zeit verloren.

19. Jahrhundert

Nach der Säkularisation und dem Ende des Alten konnte die Kultusgemeinde neben der Synagoge und dem Friedhof ein neues Schulhaus mit Lehrerwohnung auf einem Altensteiner Grundstück errichten, in dem ein Lehrer den Kindern im hebräischen Lesen, Schreiben sowie den Grundlagen der jüdischen Glaubenslehre unterrichtete. 1814 fiel die Region endgültig an das Königreich Bayern. In der Rabbinatsreform wurde die jüdische Gemeinde dem Distriktsrabbinat [Burgpreppach](#).

Bei der Durchsetzung des bayerischen Judenedikts im Jahr 1817 erfassten die Beamten 179 jüdische Frauen, Männer und Kinder in 40 Familien. 1820 und 1824 kamen noch zwei weitere Familien hinzu. Aus der Matrikelliste wird deutlich, dass in Kleinsteinach der Handel als Beruf der Hausväter überwog, doch zeigt sich bereits Anfang des 19. Jahrhunderts eine überraschende Vielfalt: Neben nicht näher definiertem "Warenhandel" gab es im Ort zwei Ellen- und Schnittwarenhändler, vier Viehhändler, von denen einer auch Feldbau betrieb, einen Optiker, einen Hopfenhändler, drei Schmuser (Handelsvermittler), zwei Seifensieder und Lichterzieher, drei Metzger sowie einen hauptberuflichen Landwirt. Insgesamt drei Lehrer waren in Kleinsteinach tätig, ein Schullehrer für die Schutzjuden aller Patrimonialherrschaften (die noch bis 1848 Bestand hatten) und zwei Privatlehrer. Vorsteher der Kultusgemeinde war zu dieser Zeit der Krämer Schmul Nathan Adler unter dem Schutz der Truchseß von Wetzhausen. Die Mikwe der Kultusgemeinde Kleinsteinach befand sich 1829 in einem Privathaus und wurde bei der staatlichen Kontrolle aller Ritualbäder wegen des Fehlens eines Wärmeraums und einer mangelhaften Frischwasserzufuhr kritisiert. Daher wurde ein neues Bad nördlich von Haus Nr. 28 (heute Obere Dorfstraße 22) errichtet, aber nach 1945 abgerissen. Die Kinder besuchten mit der Neuorganisation des Unterrichtswesens die christliche Elementarschule im Ort und erhielten ihren Religionsunterricht von einem staatlich geprüften Lehrer. Ab 1848 war die Religionsschule im testamentarisch der Gemeinde vermachten Haus des Seligam Blum (heute Obere Dorfstraße 12) überschrieben hatte. Die Kosten für den Schulhausumbau und dringend notwendige Sanierungsmaßnahmen an der Synagoge belasteten die arme Landgemeinde schwer. Aus wirtschaftlichen Erwägungen bildete sie mit dem benachbarten Mechenried ab 1862 einen gemeinsamen Schulsprengel, zweimal die Woche unterrichtete der

Kleinsteinacher Lehrer dort die Kinder. Das religiöse Leben blieb rege und auf Höhe der Zeit: Aus einer Abschrift der Synagogenordnung von 1827 geht hervor, dass in der Kultusgemeinde das von Dr. Alexander Behr in Würzburg herausgegebene reformierte Gebetbuch in Gebrauch war. Das mehrfach betonte Streben nach Stille und Feierlichkeit wird auch in der Allgemeinen Synagogenordnung deutlich, die als Bestandteil der erneuerten Gemeindeordnung von 1874 die Gottesdienste regelte. Vom Februar 1880 bis zu seinem Tod im Jahr 1914 wirkte Noah Sichel als Lehrer, Kantor und Schächter. Während seiner langen Amtszeit wurde Sichel zu einem geachteten Bewohner des Dorfes, einer seiner Schüler bezeichnete ihn gar als "das jüdische Kulturzentrum in Kleinsteinach". Die große Auswanderungswelle hatte Kleinsteinach weniger hart getroffen als andere fränkische Landgemeinden, was wohl dem hohen Ansehen der Religionsschule und dem weitgehend konfliktfreien Miteinander in der Dorfgemeinschaft zu verdanken war. Trotzdem schrumpfte die Kultusgemeinde, weil vor allem ab 1861 mit der Abschaffung des Judenedikts viele Jüdinnen und Juden in die wirtschaftlich prosperierenden Regionen abwanderten. Trotzdem bestand die jüdische Kultusgemeinde im Jahr 1892 noch aus 135 Personen, rund einem Viertel der Gesamtbevölkerung.

20. Jahrhundert

Um die Jahrhundertwende befand sich die spätbarocke Synagoge in einem schlechten baulichen Zustand und wurde bis 1903 erneut renoviert. An der Ostseite der Synagoge befand sich ein Schuppen mit einem eigenen jüdischen Leichenwagen, nördlich des Hauses 50 ½ lag ein koscherer Backofen, dem die heutige Matzengasse ihren Namen verdankt. Neben einem Sozial- und Berdigungsverein (Chevra Kaddischa) gab es noch einen Krankenverein (Bikkur Cholim) und den Ma'ariv-Bismao-Verein, der sich der Verrichtung des gemeinschaftlichen Abendgebets nach Sonnenuntergang widmete (vergleichbar einer katholischen Rosenkranzbruderschaft). Kultusvorstand Maier Walter saß seit 1905 als gewähltes Mitglied im politischen Gemeinderat von Kleinsteinach. Im ersten Weltkrieg kämpften sechs Kleinsteinacher jüdischen Glaubens, Max Neumann starb 1916 an der Front. Sein Name steht am zentralen Kriegerdenkmal auf dem Kleinsteinacher Verbandsfriedhof, der 1925 vom lokalen Steinmetz Adolf Sauerteig errichtet und mit der gesamten ökumenischen Dorfgemeinschaft feierlich eingeweiht wurde. Eine weitere Gedenktafel hing an der Kleinsteinacher Synagoge. 1932 besuchte der Würzburger Bischof Dr. Matthias von Ehrenfried (1871-1948) die Kultusgemeinde, ließ sich alle Einrichtungen zeigen und lobte das "schöne harmonische Verhältnis der Konfessionen".

NS-Zeit

Dennoch dauerte es mit der Machtübernahme der Nationalsozialisten nicht lange, bis auch in Kleinsteinach antisemitische Gewalt und Diskriminierung losbrach. Nach Einführung der „Arierparagraphen“ wurde Vorstand Moritz Neumann zwangsweise von seinem Amt als Spritzenmeister der Freiwilligen Feuerwehr entfernt. 1934 schändete eine Schulklasse aus Römershofen, angestachelt von ihrem Lehrer, den historischen jüdischen Friedhof. Wiederholt wurden die Fenster jüdischer Häuser eingeworfen. Weil die christliche Schreinerei Brünner die Reparaturen ausführte, warf man auch ihnen die Scheiben ein. Die propagandistisch geförderte Drangsalierung, die staatliche Diskriminierung und stete Gefahr von Gewalt beförderten nur eine ohnehin anhaltende Entwicklung. Die jüdische Bevölkerung wanderte verstärkt ab, im April 1934 lebten nur noch 34 in Kleinsteinach. Neumann musste Anfang 1938 die Mikwe und das Totengräberhaus verkaufen (heute Kindergartenweg 2). Am 6. Juni 1939 gingen auch die Synagoge und des Schulhauses mit den zugehörigen Grundstücken zwangsweise in christliche Hände über. Während des Novemberpogroms am Nachmittag des 10. November 1938 wurden nahezu alle verbliebenen jüdischen Geschäfte und Häuser von SA-Trupps verwüstet, etliche Kleinsteinacher Juden körperlich schwer misshandelt, die Synagoge entweiht und die Ausstattung öffentlich verbrannt. Außerdem wurde die Gedenktafel an der Synagoge und der Leichenwagen zerstört. Die „haftfähigen“ Männer kamen in das Amtsgerichtsgefängnis von Haßfurt und mussten zusammen mit anderen verschleppten Juden der Bezirke Hofheim, Haßfurt und Ebern in der "Kolonie Grünspan" Zwangsarbeit leisten. Anschließend kamen viele, darunter der Kleinsteinacher Vorstand Moritz Neumann, in das Konzentrationslager Dachau. 1942 fanden die letzten Beerdigungen auf dem Verbandsfriedhof statt, die Kultusgemeinde war jedoch schon vorher erloschen. Insgesamt 40 Menschen jüdischen Glaubens, die in Kleinsteinach geboren waren oder

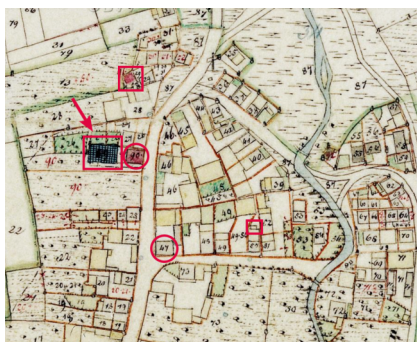
dort gelebt hatten, wurden deportiert und starben in der Schoa.

Gegenwart

Nach Ende des Krieges ordnete die Regierung von Unterfranken die Renovierung des Kleinsteinacher Verbandsfriedhofs an. 1947 und 1953 wurde er erneut geschändet. Zunächst dokumentierte in den 1960er Jahren eine Schülergruppe in freiwilliger Projektarbeit 724 Grabsteine auf dem neueren Teil. Im Jahr 2013 gründete sich der „Arbeitskreis Landjudentum Kleinsteinach“. Er kümmerte sich um die Erforschung des großen Verbandsfriedhofes, erläuterte heute mit Infotafeln die frühere Bedeutung bestimmter Grundstücke, Gebäude oder Straßenzüge und erarbeitete ein Konzept für ein jüdisches Museum im Ort. 2013 erfasste das Ehepaar Beckett alle noch sichtbaren Grabsteine fotografisch, der Berliner Hebräischlehrer Detlev Müller untersuchte die Inschriften und übersetzte sie ins Deutsche. Die Kunsthistorikerin und Diplom-Bibliothekarin Elisabeth Vogl (1941-2017) setzte die Erforschung des Friedhofes fort. Neben dem ehemaligen Synagogengrundstück erinnert eine Gedenktafel an die Kultusgemeinde. Im Herbst 2015 öffnete das Museum Jüdische Lebenswege, eine Initiative der Gemeinde Riedbach und des eigens gegründeten Arbeitskreises Landjudentum Kleinsteinach. Das Museum präsentiert die Spuren jüdischen Lebens in einer multimedialen Ausstellung. Zusätzlich können sich Gäste mit Hilfe eines Leih-Tablets (erhältlich im [Museum](#)) oder eines gedruckten Ortsrundganges auf die Spuren seiner jüdischen Bewohner begeben. Auf einem Rundgang zum jüdischen [Friedhof](#) werden Informationen zu ausgewählten Grabstätten vermittelt, außerdem ist das Taharahaushaus aus dem 18. Jahrhundert zu besichtigen. In Kooperation mit dem DenkOrt Deportationen in [Würzburg](#) wurde im Mai 2022 ein Mahnmal in Form eines Koffers vor dem Museum enthüllt, der an die verschleppten Opfer der Schoah erinnert. Sein identisches Gegenstück ist Teil des zentralen Würzburger Mahnmals auf dem Bahnhofplatz. Cordula Kappner hat ihr umfangreiche Privatarchiv zur jüdischen Geschichte noch zu Lebzeiten dem Landkreis Haßberge übergeben, zwischenzeitlich wurde durch Stefanie Neumeister M.A. eine Findliste erstellt. Langfristig soll die Sammlung Kappner nach Kleinsteinach kommen, wo ein Dokumentationszentrum entstehen wird.

Persönlicher Dank geht an Elisabeth Vogl M.A., Haselbach, für ihre wichtige Grundlagenforschung, sowie Bernd Brünner, Arbeitskreisleiter Landjudentum Kleinsteinach, für seine freundliche Unterstützung.

(Patrick Charell)



Ortsblatt der Gemeinde Kleinsteinach, Uraufnahme 1808-1864 (Ausschnitt) Der Pfeil markiert die Synagoge, rechts daneben das Gemeinde bzw. Totengräberhaus (Kindergartenweg 4 und 2). Nördlich davon lag das Ritualbad (im Quadrat). Das zentral gelegene Haus Nr. 47 (Obere Dorfstraße 12 / Ecke Matzengasse) war die jüdische Religionsschule, am Haus Nr. 50 1/2 befand sich der koschere Backofen.
Copyright Bayerische Vermessungsverwaltung (CC BY-

ND 3.0 DE)



Kleinsteinach, Klassenfoto der Elementarschule im Jahr 1918 - jüdische und christliche Kinder wurden gemeinsam unterrichtet.
Copyright Jüdische Lebenswege - Museum Kleinsteinach (Nachlass Cordula Kappner)

Kleinsteinach, Karoline Sichel und ihre Schwiegermutter Klara, zweite Frau von Noa Sichel.
Copyright Jüdische Lebenswege - Museum Kleinsteinach (Nachlass Cordula Kappner)



Abschrift von 1873 eines um 1650 angelegten Memorbuchs von Kleinsteinach.
Copyright Weinberg, Magnus, Die Memorbücher der jüdischen Gemeinden in Bayern, 2 Bde., Frankfurt/Main 1937 u. 1938, S. 155

"Sprechender" Eintrag zu Josef Gabriel Mosche Adler, Rabbiner des Distrikts Burgpreppach, im Memorbuch von Kleinsteinach.

Copyright Weinberg, Magnus, Die Memorbücher der jüdischen Gemeinden in Bayern, 2 Bde., Frankfurt/Main 1937 u. 1938, S. 156

Die ehemalige jüdische Schule ist heute Gebethaus der evangelischen Gemeinde (Aufnahme 1990).
Copyright Israel Schwierz, Würzburg



Ehemalige Jüdische Schule Kleinsteinach (Aufnahme 2019). Heute evangelisches Gemeindehaus mit Infotafel "Jüdische Lebenswege".
Copyright Axel Töllner, Neuendettelsau

Im Gebäude der ehemalige jüdischen Schule, heute im Besitz der evangelischen Kirchengemeinde, befindet sich eine Gedenktafel (Aufnahme um 1990).
Copyright Israel Schwierz, Würzburg

Kleinsteinach, Museum Jüdische Lebenswege im historischen Fachwerkbau, links die Skulptur eines Koffers als Mahnmahl der Initiative DenkOrte Würzburg.
Copyright Bernd Brünner, Kleinsteinach



Kleinsteinach, Einweihung des Koffer-Mahnmals vor dem Museum im Zuge der Initiative DenkOrte 2022.
Copyright Bernd Brünner, Kleinsteinach

Kleinsteinach, Gedenkkoffer der Initiative DenkOrte Würzburg vor dem Museum Jüdische Lebenswege (Aufnahme 2022).
Copyright Bernd Brünner, Kleinsteinach

Kleinsteinach, Museumsleiter Bernd Brünner am Medienmodul der Häusergeschichte.
Copyright Bernd Brünner, Kleinsteinach



Kleinsteinach, Museum Jüdische Lebenswege, Vitrine mit Genisafund.
Copyright Bernd Brünner, Kleinsteinach

Kleinsteinach, Museum Jüdische Lebenswege, Modell der Synagoge in der Ausstellung.
Copyright Bernd Brünner, Kleinsteinach

Kleinsteinach, Museum Jüdische Lebenswege, Grabsteinbuch und Panorama des jüdischen Friedhofs.
Copyright Bernd Brünner, Kleinsteinach



Kleinsteinach, Infotafel nahe des Museums: Der Arbeitskreis Landjudentum Kleinsteinach hat im Ort einen historischen Rundgang mit den gut sichtbaren Tafeln aufgebaut.
Copyright Bernd Brünner, Kleinsteinach

Bevölkerung

Jahr	1910
Gesamt	452
Katholisch	240
Protestantisch	137
Jüdisch	75

Literatur

Generaldirektion der Staatlichen Archive Bayerns (Hg.) / Cornelia Berger-Dittscheid (Bearb.): Mehr als Steine. Synagogen in Unterfranken. Eine Ausstellung des Staatsarchivs Würzburg in Kooperation mit dem Team des Synagogen-Gedenkbands Bayern und dem Beauftragten der Bayerischen Staatsregierung für jüdisches Leben und gegen Antisemitismus, für Erinnerungsarbeit und geschichtliches Erbe. München 2021 (= Staatliche Archive Bayerns - Kleine Ausstellungen 68), S. 26-28.

Axel Töllner / Hans-Christof Haas: Kleinsteinach. In: Wolfgang Kraus, Hans-Christoph Dittscheid, Gury Schneider-Ludorff (Hg.): Mehr als Steine... Synagogen-Gedenkbands Bayern, Bd. III/2: Unterfranken Teilband 2.1. Erarbeitet von Cornelia Berger-Dittscheid, Gerhard Gronauer, Hans-Christof Haas, Hans Schlumberger und Axel Töllner unter Mitarbeit von Hans-Jürgen Beck, Hans-Christoph Dittscheid, Johannes Sander und Elmar Schwinger, mit Beiträgen von Andreas Angerstorfer und Rotraud Ries. Lindenberg im Allgäu 2021, S. 498-513.

Carsten Schliwski: Anmerkungen zum Sefer Na?alat Shiv?ah des Zeckendorfer Rabbiners Samuel ben David Moses Halevi – Versuch einer

Einordnung.In: Jüdisches Leben in der Region: Herrschaft, Wirtschaft und Gesellschaft im Süden des Alten Reiches. Schmölz-Häberlein, Michaela (Hg.), Baden-Baden 2018, S. 349-359.

Aubrey Pomerance: Die Memorbücher der jüdischen Gemeinden in Franken. In: Michael Brenner / Daniela F. Eisenstein (Hg.): Die Juden in Franken. München 2012, S. 95-113.

Magnus Weinberg: Die Memorbücher der jüdischen Gemeinden in Bayern, Bd. 1. Frankfurt am Main 1937, S. 154-157.

K. statistisches Landesamt: Gemeindeverzeichnis für das Königreich Bayern. Nach der Volkszählung vom 1. Dezember 1910 und dem Gebietsstand von 1911. München 1911 (= Hefte zur Statistik des Königreichs Bayern 84), S. 219.

Links / Verweise

<http://museum-kleinsteinach.de/>

<https://www.alemannia->


[judaica.de/kleinsteinach_synagoge.htm#Zur%20Geschichte%20der%20j%C3%BCdischen%20Gemeinde](https://www.alemannia-judaica.de/kleinsteinach_synagoge.htm#Zur%20Geschichte%20der%20j%C3%BCdischen%20Gemeinde)

<https://www.xn--jdische-gemeinden-22b.de/index.php/gemeinden/k-l/1072-kleinsteinach-unterfranken-bayern>

<https://nbn-resolving.org/urn:nbn:de:bvb:355-ubr20166-3>



Synagoge
Kleinsteinach



Kleinsteinach, Detailsicht der "Synagoge" aus der Postkarte von 1899.
Copyright Jüdische Lebenswege - Museum Kleinsteinach (Nachlass Cordula Kappner)

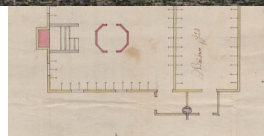
Dem Kunsthistoriker [Theodor Harburger](#) wurde 1929 bei seinem Besuch in Kleinsteinach mitgeteilt, dass die Gemeinde bereits 1436 eine Synagoge benutzt haben soll. Sollte diese Aussage auf heute verlorenen Quellen beruhen und zutreffen, bleibt die Frage offen, ob es sich um einen Betraum oder um jenes freistehende Gotteshaus handelte. Wo diese erste Synagoge stand, ist unbekannt. Eine Notiz aus dem Jahr 1735 verweist auf eine zweite Synagoge („schuhl“), die es zu jener Zeit bereits seit mehr als hundert Jahren gegeben haben soll. Die Erbauungszeit läge also im ersten Drittel des 17. Jahrhunderts. Diese Synagoge stand auf Würzburger Grund (heute Kindergartenstraße 4), und die Kleinsteinacher Juden mussten eine jährliche Nutzungsgebühr von 12 Gulden 4 Batzen an die bischöfliche Kellerei in Haßfurt entrichten. Bedeutende Stiftungen von jüdischen Familien aus Haßfurt sind vielleicht ein Indiz dafür, dass die Synagoge zu bestimmten Anlässen von der [Haßfurter](#) Gemeinde mitbenutzt wurde – im späten 17. Jahrhundert genoss das Gotteshaus den Ruf herausragenden Torastudiums, vor allem in der Zeit von Rabbiner Samuel ben Mosche David Levi (ca. 1625-1681).

Neubau 1735

Mit dem Wachstum der Gemeinde wurde die alte Synagoge spätestens im Jahr 1719 zu klein. Erste Pläne zum Bau einer neuen, größeren Synagoge auf adeligem Grund scheiterten am Widerstand des fürstbischöflichen Kellerers in Haßfurt, der vor allem den Verlust der jährlichen Nutzungsgebühren fürchtete. Nach jahrelangem Streit wurde als Kompromiss auf demselben Grundstück ein Neubau ausgeführt. Das Kleinsteinacher Memorbuch rühmte den Haßfurter Bezirksvorsteher und Schadtlan Jechiel Heidingsfeld ben Isaak Levi als Stifter des Baus. Die Arbeiten begannen im Juli 1735, noch vor dem Eintreffen der Würzburger Genehmigung. Das Gotteshaus sollte eigentlich auf Befehl des Erzbischofs hin nicht als Sakralbau zu erkennen sein, spätere bei Restaurierungsarbeiten angefertigte Pläne zeigen jedoch eine typische fränkische Landsynagoge mit hohem Walmdach, schlicht zwar und bescheiden, aber eindeutig ein Gotteshaus. Es stand wie sein Vorgänger in zweiter Reihe zum Anwesen Nr. 90 (Kindergartenweg 2), das wohl auch der jüdischen Gemeinde gehörte. Später lebte darin der Totengräber. Südlich des Grundstücks verlief ein kleiner, leicht ansteigender Fußweg zur Synagoge, aus dem später der Kindergartenweg entstand. Im Unterschied zu vielen anderen Landsynagogen dieser Zeit war der neue Bau nicht als multifunktionales Gemeindezentrum, sondern als reines Gebetshaus geplant. Den größten, östlichen Teil des rechteckigen Grundrisses nahm der Betsaal mit flacher Tonnendecke ein, wo der Toraschrein in einen Ständerker auskragte. Die Decke schmückten laut Harburger

"Stuckverzierungen und Bemalung in zarten Farben in Barockgeschmack". Der Zugang erfolgte vom Süden her, die Frauenabteilung war auf zwei Ebenen im Erdgeschoss und einer Empore aufgeteilt. Noch 1929 stammten die achteckige Bima aus Standstein und der Toraschrein aus der Erbauungszeit und dominierten den Raum. Der 3,26m breite und circa 5m hohe Aron ha-Kodesch folgte im Stil einem Altaraufbau des frühen Rokokos, reich geschmückt und mit gedrehten Säulen. Die Kleinsteinacher Synagoge war ein "stattlicher Bau auf einer Anhöhe" wie Harburger urteilte.

1842 musste die ohnehin schwer belastete Gemeinde die Decke und das Fachwerk der Nordwand renovieren lassen. Ob dabei wie vom beauftragten Maurermeister Brehm geplant zwei Stützsäulen eingezogen, oder das Gotteshaus anderweitig ertüchtigt wurde, lässt sich nicht mehr feststellen. Ende des Jahrhunderts befand sich die Synagoge erneut in einem schlechten Zustand. Noch vor der großen, bereits geplanten Sanierung musste die Gemeinde im Jahr 1900 einen Blitzableiter anbringen. 1903 wurde die Synagoge umfassend erneuert sowie die Süd- und Ostseite verputzt. Im Novemberpogrom 1938 zerstörten SA-Leute die Inneneinrichtung und viele Ritualien, andere sind seit jener Zeit verschollen. Die Synagoge selbst blieb stehen, weil die Flammen anstehende Gebäude gefährdet hätten. Am 6. Juni 1939 ging das Gotteshaus mit einem Zwangsverkauf in private Hände über und wurde als Holzlager genutzt. Nach 1945 war sie erneut in einem stark baufälligen Zustand, die Nordwand hatte sich verschoben. 1950 gab die Eigentümerin das Gebäude an die JRSO zurück. Nachdem 1953 der Blitz eingeschlagen hatte, wurde es 1955 abgerissen. Neben dem Grundstück befindet sich heute eine Gedenktafel und seit 2015 eine Infotafel mit Abbildungen als Teil des historischen Rundgangs.



Kleinsteinach, Postkarte mit zentraler Ansicht der "Sinagoge" (Im Kreis). Lithografie 1899. Copyright Jüdische Lebenswege - Museum Kleinsteinach (Nachlass Cordula Kappner)

Plan des Neubaus der Synagoge Kleinsteinach von 1735. Die fürstbischöfliche Verwaltung forderte, dass der Bau sich äußerlich einem Wohnhaus anzugleichen habe. Das Gebäude wurde 1736 in Fachwerk ausgeführt, wobei die geforderten kleineren Fenster oder das Anbringen eines Kamins nicht ausgeführt wurden.

Copyright Staatsarchiv Würzburg (Hochstift Würzburg, Weltliche Regierung, Gebrechenamt V H 16)

Der Ausschnitt aus einer Ansichtskarte aus den 1920er-Jahren zeigt die Synagoge Kleinsteinach. Theodor Harburger beschreibt in seinen zeitgleichen Notizen das Gebäude mit seiner Länge von 14,40 und Breite von 7,50 m als "stattlich". Auf dem Bild ist die Ostfassade mit dem Erker für den Toraschrein und darüber das runde Misrachfenster deutlich zu sehen. Copyright Jüdische Lebenswege - Museum Kleinsteinach (Nachlass Cordula Kappner)



Kleinsteinach, Infotafel am Standort der ehem.
Synagoge (Aufnahme 2017).
Copyright Bernd Brünner, Kleinsteinach



Kleinsteinach, Gedenktafel am Standort der ehem.
Synagoge (Aufnahme 2001).
Copyright Bernd Brünner, Kleinsteinach



Am Grundstück der ehemaligen Synagoge von
Kleinsteinach wurde eine Gedenktafel aufgestellt
(Aufnahme um 1990).
Copyright Israel Schwierz, Würzburg



Das Synagogengebäude wurde in den 1950er Jahren abgebrochen. Es blieben nur noch die Grundmauern stehen, hier in der Bildmitte bereits überwuchert (Aufnahme um 1990).

Copyright Israel Schwier, Würzburg



Synagoge Kleinsteinach, Blick auf den Tora-Schrein,
1936.
Copyright Jüdisches Museum Franken

Adresse

Kindergartenweg 4, 97519 Riedbach-Kleinsteinach

Literatur

Staatsarchiv Würzburg (Hg.) / Cornelia Berger-Dittscheid (Bearb.): Mehr als Steine. Synagogen in Unterfranken. Eine Ausstellung des Staatsarchivs Würzburg in Kooperation mit dem Team des Synagogen-Gedenkbands Bayern und dem Beauftragten der Bayerischen Staatsregierung für jüdisches Leben und gegen Antisemitismus, für Erinnerungsarbeit und geschichtliches Erbe. München 2021 (= Staatliche Archive Bayerns - Kleine Ausstellungen 68), S. 26-28.

Axel Töllner / Hans-Christof Haas: Kleinsteinach. In: Wolfgang Kraus, Hans-Christoph Dittscheid, Gury Schneider-Ludorff (Hg.): Mehr als Steine... Synagogen-Gedenkbands Bayern, Bd. III/2: Unterfranken Teilband 2.1. Erarbeitet von Cornelia Berger-Dittscheid, Gerhard Gronauer, Hans-Christof Haas, Hans Schlumberger und Axel Töllner unter Mitarbeit von Hans-Jürgen Beck, Hans-Christoph Dittscheid, Johannes Sander und Elmar Schwinger, mit Beiträgen von Andreas Angerstorfer und Rotraud Ries. Lindenberg im Allgäu 2021, S. 498-513.

Theodor Harburger: Die Inventarisierung jüdischer Kunst- und Kulturdenkmäler in Bayern, hg. von den Central Archives for the History of the Jewish People, Jerusalem, und dem Jüdischen Museum Franken – Fürth & Schnaittach, Bd. 2. Fürth 1998, S. 330.


Links / Verweise

<http://museum-kleinsteinach.de/index.html>

https://www.alemannia-judaica.de/kleinsteinach_synagoge.htm#Zur%20Geschichte%20der%20Synagoge

Friedhof

Kleinsteinach



Kleinsteinach, Jüdischer Friedhof (Aufnahme 2001).
Copyright Bernd Brünner, Kleinsteinach

Der jüdische Friedhof liegt südöstlich von Kleinsteinach. Er hat eine Größe von über 12200 qm und wurde in der zweiten Hälfte des 16. Jahrhunderts angelegt, als sich 1560/61 die aus dem Hochstift Würzburg vertriebenen Juden auch in Kleinsteinach niederließen. Es sind heute etwa 1100 Grabsteine erhalten.

Geschichte

Lage: Ca. 1,5 km südöstlich von Kleinsteinach unweit des Sportplatzes.

Größe: 12240 qm; Einfriedung durch einen dekorativen Metallzaun auf einem Steinsockel.

Alter: Mitte des 16. Jahrhunderts angelegt; der älteste erkennbare Grabstein stammt aus dem Jahr 1596.

Einzugsbereich: Aidhausen, Haßfurt, Hofheim, Knetzgau, Lendershausen, Schonungen, Schweinshaupten, Steinach, Westheim, Zeil u.a.

Beerdigungen: Zwei große Grabfelder; auf dem neueren Teil des Friedhofs stehen etwa 700 Grabsteine sowie ein Kriegerdenkmal für die jüdischen Gefallenen des Ersten Weltkriegs, auf dem älteren Teil des Friedhofs ca. 1000 Grabsteine. Zahlreiche Rabbiner- und Gelehrtengrüber; erhalten ist u.a. das Grab des Rabbi Shmuel, Sohn des David Moshe HaLevi aus Miedzyrzecz. 1898 sammelte der damalige Lehrer N. Sichel Spenden für die Erneuerung des Grabsteines eines Gelehrten, wie die Zeitschrift „Der Israelit“ vom 8. Juni 1898 berichtete. Der letzte Verstorbene, der in Kleinsteinach einen Grabstein erhielt, ist Daniel Mahler aus Westheim. Die in die USA ausgewanderten Söhne ließen ihrem am 18. Januar 1942 in Westheim gestorbenen Vater einen Grabstein setzen, damit der Tote nach jüdischem Brauch seine Ruhe finden kann. Nach Cordula Kappner, die die jüdischen Friedhöfe im Landkreis Haßberge eingehend erforscht hat, war mit größter Wahrscheinlichkeit die am 29. März 1942 in Haßfurt in der Brückenstraße 3 (ab Juni 1941 mussten alle noch verbliebenen jüdischen Haßfurter Bürger dort wohnen) verstorbene Rosa Lonnerstädter die letzte (jüdische) Beerdigung. Laut Cordula Kappner liegen ohne Grabstein in Kleinsteinach auch begraben: Lina Goldmann aus Haßfurt (gestorben im Februar 1942), Max Goldmann aus Zeil (gestorben im Februar 1941), Seligmann Grünbaum aus Kleinsteinach (gestorben im April 1940), Josef Oppenheimer aus Hofheim (gestorben im Dezember 1933), Klara Rosenbach aus Hofheim (gestorben im November 1938), Emma Stein aus Haßfurt (gestorben im November 1930), Michael


Vandewart aus Lendershausen (gestorben im Dezember 1909, dessen Grab in der Nazizeit zerstört wurde), Seligmann Lippstädter aus Westheim (gestorben im September 1940; eventuell ist er in Schweinshaupten begraben). In der NS-Zeit wurden in Kleinsteinach wie auch auf anderen jüdischen Friedhöfen Kriegsgefangene und andere gewaltsam zu Tode gebrachte unliebsame Personen begraben (in Kleinsteinach der Ende Februar 1945 in Haßfurt erschossene Italiener Guisepe Fava, dessen Leichnam nach Kriegsende nach Italien überführt wurde).

Besonderheiten: Großes Tahara-Haus mit fast vollständigem Inventar. Im Ort existierte eine Chewra Kaddischa. Das Kriegerdenkmal für die Gefallen des Ersten Weltkriegs verzeichnet die Namen der jüdischen Soldaten und trägt die Inschrift: "Wie sind gefallen die Helden, verloren gegangen die Waffen des Krieges! 2.Sam. 1,27. Zur Erinnerung an die im Weltkriege 1914-18 auf dem Felde der Ehre Gefallenen der dem Friedhofsbereich Kleinsteinach angeschlossenen Kultusgemeinden Kleinsteinach, Hofheim, Haßfurt, Schonungen und Westheim".

Schändungen: 1894 (mehrere Grabsteine wurden umgestürzt) und in den 1920er-Jahren; sodann am 10. November 1938 (in Anwesenheit verhafteter jüdischer Männer, die die Schändung mit ansehen mussten); 1944 durch eine Kleinsteinacher Schulklasse mit ihrem Lehrer; 1947 warfen ehemalige Nazis und SS-Männer Grabsteine um; Anfang der 1960er-Jahre verschwand ein Grabstein von 1933 spurlos.

Fotodokumentation "Steinerne Zeugnisse":

Israel Schwierz hat uns großzügig die Originalfotos zu seiner 1988 erschienenen Dokumentation "Steinerne Zeugnisse jüdischen Lebens in Bayern" zur Verfügung gestellt. Dafür gilt ihm unser großer Dank. Diese Fotografien stellen gerade im Hinblick auf die in vielen Fällen in den letzten 25 Jahren sehr rasch fortgeschrittene Verwitterung der Grabsteine eine wertvolle Quelle dar.



Kleinsteinach, Jüdischer Friedhof (Aufnahme 2001).
Copyright Bernd Brünner, Kleinsteinach

Kleinsteinach, Jüdischer Friedhof (Aufnahme 2001).
Copyright Bernd Brünner, Kleinsteinach

Kleinsteinach, Kriegerdenkmal 1914-18 auf dem
jüdischen Friedhof (Aufnahme 2014).
Copyright Bernd Brünner, Kleinsteinach



Kleinsteinach, Taharahaus mit Infotafel auf dem
jüdischen Friedhof (Aufnahme 2017).
Copyright Bernd Brünner, Kleinsteinach



Kleinsteinach, Taharahaus auf dem jüdischen Friedhof
(Aufnahme 2001).
Copyright Bernd Brünner, Kleinsteinach



Kleinsteinach, Taharahaus auf dem jüdischen Friedhof
(Aufnahme 2014).
Copyright Bernd Brünner, Kleinsteinach



Waschtisch im Taharahaus (Aufnahme 2018).
Copyright Axel Töllner, Neuendettelsau



Kleinsteinach, Infotafel am jüdischen Friedhof
(Aufnahme 2017).
Copyright Bernd Brünner, Kleinsteinach

Kleinsteinach, Grabsteine auf dem jüdischen Friedhof
(Aufnahme 2013).
Copyright Bernd Brünner, Kleinsteinach



Kleinsteinach, Grabsteine auf dem jüdischen Friedhof
(Aufnahme 2013).
Copyright Bernd Brünner, Kleinsteinach

Kleinsteinach, Grabsteine auf dem jüdischen Friedhof
(Aufnahme 2013).
Copyright Bernd Brünner, Kleinsteinach


Kleinsteinach, Grabsteine auf dem jüdischen Friedhof
(Aufnahme 2013).
Copyright Bernd Brünner, Kleinsteinach



Kleinsteinach, Grabsteine auf dem jüdischen Friedhof
(Aufnahme 2013).
Copyright Bernd Brünner, Kleinsteinach

Kleinsteinach, Grabsteine auf dem jüdischen Friedhof
(Aufnahme 2013).
Copyright Bernd Brünner, Kleinsteinach

Kleinsteinach, Grabsteine auf dem jüdischen Friedhof
(Aufnahme 2013).
Copyright Bernd Brünner, Kleinsteinach



Kleinsteinach, Grabsteine auf dem jüdischen Friedhof
(Aufnahme 2013).
Copyright Bernd Brünner, Kleinsteinach

Grabstein des Kleinsteinacher Oberrabbiners Samuel
ben Mosche David Levi (Aufnahme 2018).
Ornamentaler Stein mit Leventanne auf dem
Kleinsteinacher Friedhof.
Copyright Haus der Bayerischen Geschichte Axel
Töllner, Neuendettelsau

Kleinsteinach, Gesamtplan des jüdischen Friedhofs mit
den erhaltenen Grabsteinen (Stand 2015)
Copyright Elisabeth Vogl, Haselbach



Kleinsteinach, Kriegerdenkmal des Ersten Weltkriegs
auf dem Jüdischen Friedhof (Israel Schwierz, 1996).
Copyright BayHStA, BS N 80 80/56-10A

Kleinsteinach, Jüdisches Kriegerdenkmal, Detail der
linken Namenstafel (Israel Schwierz, 1996).
Copyright BayHStA, BS N 80 80/56-15A


Kleinsteinach, Jüdisches Kriegerdenkmal, Detail der
rechten Namenstafel (Israel Schwierz, 1996).
Copyright BayHStA, BS N 80 80/56-14A



Jüdischer Friedhof Kleinsteinach.
Copyright Israel Schwierz, Würzburg

Jüdischer Friedhof Kleinsteinach.
Copyright Israel Schwierz, Würzburg

Jüdischer Friedhof Kleinsteinach.
Copyright Israel Schwierz, Würzburg



Jüdischer Friedhof Kleinsteinach.
Copyright Israel Schwier, Würzburg

Jüdischer Friedhof Kleinsteinach.
Copyright Israel Schwier, Würzburg

Jüdischer Friedhof Kleinsteinach.
Copyright Israel Schwier, Würzburg



Jüdischer Friedhof Kleinsteinach.
Copyright Israel Schwier, Würzburg

Jüdischer Friedhof Kleinsteinach.
Copyright Israel Schwier, Würzburg

Jüdischer Friedhof Kleinsteinach.
Copyright Israel Schwier, Würzburg



Jüdischer Friedhof Kleinsteinach.
Copyright Israel Schwier, Würzburg

Adresse

97519 97519 Riedbach OT Kleinsteinach

Wegbeschreibung

Der jüdische Friedhof ist über zwei Zufahrten erreichbar. Zufahrt 1: Von Schweinfurt kommend bis zur Ortsmitte einfahren, bei der ersten Zufahrt gemäß der Beschilderung vor der Kirche rechts in Richtung Sportplatz abbiegen. Sportplatz rechts liegen lassen und bis Ende der Teerstraße (beidseitig Flur) fahren. Nach ca. 20 m links der obere Friedhofseingang. Zufahrt 2: Von Schweinfurt kommend in den Ort einfahren bis zur Seitenstraße „Am Hainbach“ mit Hinweisschild „Jüdischer Friedhof“ rechts abbiegen und gerade aus durch eine kleine Siedlung weiterfahren bis man nach ca. 1 km zu einem rechtsliegenden Parkplatz kommt. Weiterhin rechts halten bis man nach einem ca. 150 m langen Feldweg zum ursprünglichen Friedhofseingang kommt.

Literatur

Lothar Mayer: Jüdische Friedhöfe in Unterfranken. Petersberg 2010, S. 100-105.

Michael Trüger: Jüdische Friedhöfe in Bayern (8) [Schweinhaupten, Kleinsteinach, Bad Brückenau, Limbach]. In: Der Landesverband der Israelit. Kultusgemeinden in Bayern 9 (Dezember 1994), S. 23-24.

Israel Schwierz: Steinerner Zeugnisse jüdischen Lebens in Bayern. Eine Dokumentation. 2. Aufl. München 1992 (= Bayerische Landeszentrale für politische Bildung A85), S. 87f.

Links / Verweise

<https://www.museum-kleinsteinach.de/mehr/>

<http://ikg-bayern.de/kleinsteinach/>

https://www.alemannia-judaica.de/kleinsteinach_friedhof.htm

<https://zentralarchiv-juden.de/>

<https://geoportal.bayern.de/denkmalatlas/searchResult.html?koid=58347&objtyp=bau&top=1>



Kriegerdenkmal Kleinsteinach



Kleinsteinach, Kriegerdenkmal vor der Filialkirche St. Bartholomäus (Aufnahme 2023).
Copyright Bernd Brünner, Kleinsteinach

Ein frühes Kriegerdenkmal aus den 1920ern, auf dem auch die Namen der jüdischen Gefallenen aus Kleinsteinach verzeichnet waren, hat sich nicht erhalten. Ein neues, geschmackvolles Kriegerdenkmal für die Gefallenen und Vermissten beider Weltkriege befindet sich in der Ortsmitte, direkt vor der Kirche St. Bartholomäus. Ein weiteres für die Toten der jüdischen Gemeinde steht auf dem außerhalb gelegenen Israelitischen Friedhof.

Kirche St. Bartholomäus

Das neue Denkmal besteht aus fünf eng gestellten Steinplatten.

Je zwei Namenstafeln flankieren Christus in der Haltung des Salvator mundi.

Unter der Überschrift **GEFALLENE 1914 –1918** sind die Namen der Gefallenen des Ersten Weltkrieges aufgeführt, darunter auch der des jüdischen deutschen Soldaten **1916 MAX NEUMANN**.

Am Sockel ist die Widmung **DEN TOTEN FREMDER ERDE** zu lesen.

Jüdischer Friedhof

Ca. 1,5 km südöstlich der Ortschaft befindet sich, unweit des dörflichen Sportplatzes, auf dem jüdischen Friedhof ein gut erhaltenes Kriegerdenkmal für die jüdischen Gefallenen des Ersten Weltkrieges aller Gemeinden, die den Friedhof benutzten. In der Mitte des Denkmals ist die Widmung zu lesen:

Wie sind gefallen die Helden, Verloren gegangen die Waffen des Krieges! Sam. 2.K.1.V.27 Zur Erinnerung an die im Weltkriege 1914–18 auf dem Felde der Ehre Gefallenen der dem Friedhofsbereich Kleinsteinach angeschlossenen Kultusgemeinden Kleinsteinach, Hofheim, Haßfurt, Schonungen und Westheim.

[media:2720 embed][[/media]

Auf der linken Seite des Denkmals sind die Namen der folgenden Toten in lateinischer, auf der rechten in hebräischer Schrift verewigt:

Max Neumann

Kleinsteinach

gef. 23.12.16

Max Strauß

Hofheim

gef. 6.9.16

Max Reus

Hofheim

gef. 7.12.14

Moritz Schuster

Hofheim

gef. 17.10.15

Julius Rosenbach

Hofheim

gef. 28.7.16

Jakob Strauß

Hofheim

gef, 30.7.16

Justin Fleischmann

Hofheim

gef. 7.6.17

Luitpold Frank

Haßfurt

gef. 4.1.15

Louis Frank

Haßfurt

gef. 26.9.16

Julius Silbermann

Haßfurt

gef. 15.11.16

Simon Rosenbaum

Schonungen

gef. 29.6.15

Simon Rosenbaum

Schonungen

gef. 24.9.15

Isidor Steinberger

Schonungen

gef. 2.3.16

Benno Frank

Westheim

gef. 1.9.14

Max Pulver

Westheim

gef. 29.7.15

Raphael Frank

Westheim

gef. 2.9.17

[media:2670 embed][media] [media:2671 embed][media]



Kleinsteinach, neugotische Ferialkirche St. Bartholomäus, südlich des Kirchenschiffs steht das Kriegerdenkmal (Aufnahme 2020).
Copyright Wikimedia Commons / Stephan van Helden

Kriegerdenkmal auf dem jüdischen Friedhof von Kleinsteinach (Aufnahme 2018). Entwurf Adolf Sauerteig, 1925.
Copyright Axel Töllner, Neuendettelsau


Kleinsteinach, Kriegerdenkmal 1914-18 auf dem jüdischen Friedhof (Aufnahme 2014).
Copyright Bernd Brünner, Kleinsteinach



Kleinsteinach, Altes Kriegerdenkmal (Ausschnitt einer Werbepostkarte vom Gasthaus Wagenhäuser, 1946). Der Name Max Neumann steht auf der zentralen Tafel oben in vierter Reihe.
Copyright Jüdische Lebenswege - Museum Kleinsteinach (Nachlass Cordula Kappner)

Kleinsteinach, Kriegerdenkmal für die Gefallenen beider Weltkriege neben der Kirche St. Bartholomäus (Israel Schwierz, 1996).
Copyright BayHStA, BS N 80 80/73-15A

Kleinsteinach, Neues Kriegerdenkmal mit dem Namen von Max Neumann (Israel Schwierz, 1996).
Copyright BayHStA, BS N 80 80/73-14A



Kleinsteinach, Kriegerdenkmal des Ersten Weltkriegs
auf dem Jüdischen Friedhof (Israel Schwierz, 1996).
Copyright BayHStA, BS N 80 80/56-10A





Kleinsteinach, Jüdisches Kriegerdenkmal, Detail der linken Namenstafel (Israel Schwierz, 1996).
Copyright BayHStA, BS N 80 80/56-15A

Kleinsteinach, Jüdisches Kriegerdenkmal, Detail der rechten Namenstafel (Israel Schwierz, 1996).
Copyright BayHStA, BS N 80 80/56-14A

Adresse

Am Kirchplatz (St. Bartholomäus), 97519 Riedbach

Wegbeschreibung

Der jüdische Friedhof ist über zwei Zufahrten erreichbar. Zufahrt 1: Von Schweinfurt kommend bis zur Ortsmitte einfahren, bei der ersten Zufahrt gemäß der Beschilderung vor der Kirche rechts in Richtung Sportplatz abbiegen. Sportplatz rechts liegen lassen und bis Ende der Teerstraße (beidseitig Flur) fahren. Nach ca. 20 m links der obere Friedhofseingang. Zufahrt 2: Von Schweinfurt kommend in den Ort einfahren bis zur Seitenstraße „Am Hainbach“ mit Hinweisschild „Jüdischer Friedhof“ rechts abbiegen und gerade aus durch eine kleine Siedlung weiterfahren bis man nach ca. 1 km zu einem rechtsliegenden Parkplatz kommt. Weiterhin rechts halten bis man nach einem ca. 150 m langen Feldweg zum ursprünglichen Friedhofseingang kommt.